









POZEMKY STAVBY

ČÍSLO PARCELY	DRUH POZEMKU	VLASTNICKÉ PRÁVO	VÝMĚRA
st. 56	Zastavěná plocha a nádvoří	Obec Český Rudolec, Český Rudolec 123, 378 83 Český Rudolec	286 m ²
KN 56	Ostatní plocha	Obec Český Rudolec, Český Rudolec 123, 378 83 Český Rudolec	106 m ²
KN 2844	Ostatní plocha	Obec Český Rudolec, Český Rudolec 123, 378 83 Český Rudolec	4 297 m ²

LEGENDA

-  REKONSTRUOVANÝ OBJEKT BÝVALÉ POŠTY č.p. 9
-  NAVRHOVANÝ PŘÍSTUPOVÝ CHODNÍK S RAMPOVOU ČÁSTÍ Š. 1,5 m
POVRCH: ZÁMKOVÁ BETONOVÁ DLAŽBA TL. 80 mm
-  NAVRHOVANÁ ŽB OPĚRNÁ ŽÍDKA PŘÍSTUPOVÉHO CHODNÍKU S RAMPOVOU ČÁSTÍ Š. 0,25 m, DL. 12,3 m
-  NAVRHOVANÝ CHODNÍK ZE ZÁMKOVÉ DLAŽBY - NENÍ PŘEDMĚTEM TÉTO PD
-  NAVRHOVANÉ BEZBARIÉROVÉ ÚPRAVY - NENÍ PŘEDMĚTEM TÉTO PD
-  ZATRAVNĚNÉ PLOCHY - NOVĚ OSETO TRAVNÍM SEMENEM
-  56 ČÍSLO PARCEL KN
-  HRANICE PARCEL KN

STÁVAJÍCÍ INŽENÝRSKÉ SÍTĚ:

 VODOVODNÍ PŘÍPOJKA PE 32/3,0 - ZVĚTŠENÍ NA DIMENZÍ 40/3,7 mm

±0,000 = 512,56 m n.m.

Zhotovitel: AGROPROJEKT Jihlava, spol.s r.o., Strojrenská 4/7, 586 01 Jihlava, www.agroprojektjihlava.cz, tel.: 567 210 066		Obec Český Rudolec 378 83 Český Rudolec IČ: 002 46 441, DIČ: CZ00246441	
ZODP. PROJEKT:	VYPRACOVAL	ZPRACOVATEL DÍLČÍ ČÁSTI	
Ing. J. Mikulášek	K. Mišáňová	-	
KRAJ: Jihočeský kraj		MÍSTO: k.ú. 623 105 Český Rudolec	FORMÁT: A3
INVESTOR: Obec Český Rudolec, Český Rudolec 123, 378 83 Český Rudolec		DATUM: únor 2024	STUPEŇ: společné povolení
AKCE: Rekonstrukce budovy bývalé pošty na byty Český Rudolec		ČÍSLO ZAK: 24 005 03	ARCH. ČÍSLO
VÝKRES: Katastrální situační výkres		MĚŘITKO: 1 : 200	ČÍSLO VÝKR. C.2

